



Министерство природных ресурсов РФ  
Федеральное агентство по недропользованию  
Управление по недропользованию по Краснодарскому краю (Краснодарнедра)  
**ЗАРЕГИСТРИРОВАНО**  
« 12 » января 2010 г.  
В реестре за 3834  
Начальник \_\_\_\_\_

## ЛИЦЕНЗИЯ на право пользования недрами

К Р Д  
серия

0 3 8 3 1  
номер

В Э  
вид лицензии

Выдана Муниципальному унитарному предприятию  
(субъект предпринимательской деятельности, получивший  
"Жилищно-коммунальное хозяйство"  
данную лицензию)  
Раздольненского сельского поселения  
в лице директора  
(Ф. И. О. лица, представляющего субъект предпринимательской деятельности)  
Дроздова Владимира Петровича  
с целевым назначением и видами работ добыча подземных  
вод для хозяйственно-питьевого водоснабжения  
сельских населенных пунктов  
Участок недр расположен ст. Раздольная, х. Верхний  
Кореновского района  
Краснодарского края  
района, области, края, республики)  
Описание границ участка недр, координаты угловых точек, копии  
топопланов, разрезов и др. приводятся в приложении 1, 3  
(№ прилож.)  
Право на пользование земельными участками получено от \_\_\_\_\_  
(наименование органа, выдавшего разрешение, номер постановления, дата)  
Копии документов и описание границ земельного участка приводятся в  
приложении \_\_\_\_\_  
(номер приложения, количество страниц)  
Участок недр имеет статус горного отвода  
(геологического или горного отвода)  
Срок окончания действия лицензии 12 января 2035 года  
(число, месяц, год)

Неотъемлемыми составными частями настоящей лицензии являются следующие документы:

- Приложение 1 - Лицензионное соглашение об условиях пользования  
МУП "ЖКХ" Раздольненского сельского поселения  
недрами с целью добычи подземных вод... - 6 стр.
- Приложение 2 - Копия приказа Краснодарнедра от 09.11.09 г. № 101  
"Об оформлении лицензий на право пользования  
участками недр с целью добычи подземных вод..." - 1 стр.
- Приложение 3 - Ситуационный план размещения скважин - 1 стр.
- Приложение 4 - Санитарно-эпидемиологическое заключение ТО УФС  
Роспотребнадзора в Кореновском, Динском районах  
№ 23.КК.23.013.М.004978.07.09 от 13.07.2009 - 2 стр.
- Приложение 5 - Свидетельство о государственной регистрации  
юридического лица серия 23 № 007017058 - 1 стр.

Уполномоченный представитель  
Министерства природных ре-  
сурсов Российской Федерации

Начальник Управления  
по недропользованию по  
Краснодарскому краю

Фамилия, имя, отчество  
Кучук Владислав Анатольевич  
Подпись, дата  
М.П.



Уполномоченный представитель  
органа государственной власти  
субъекта Российской Федерации

\_\_\_\_\_  
Фамилия, имя, отчество  
\_\_\_\_\_  
Подпись, дата

М.П.

Руководитель предприятия, полу-  
чающего лицензию

Директор  
МУП "ЖКХ" Раздольненского  
сельского поселения  
Дроздов Владимир Петрович

Подпись, дата

М.П.



22.12.09г.

## ЛИЦЕНЗИОННОЕ СОГЛАШЕНИЕ

об условиях пользования МУП «ЖКХ» Раздольненского сельского поселения недрами с целью добычи подземных вод для хозяйственно-питьевого водоснабжения сельских населенных пунктов.

Управление по недропользованию по Краснодарскому краю (далее – Распорядитель недр) в лице начальника Кучука Владислава Анатольевича, действующего на основании Положения, с одной стороны, и муниципальное унитарное предприятие «Жилищно-коммунальное хозяйство» Раздольненского сельского поселения (далее – Владелец лицензии), в лице директора Дроздова Владимира Петровича, действующего на основании Устава, с другой стороны, далее вместе именуемые – Стороны, заключили настоящее Лицензионное соглашение, регулирующее отношения между сторонами на весь срок действия лицензии (далее – Соглашение), о нижеследующих условиях пользования недрами с целью добычи подземных вод для хозяйственно-питьевого водоснабжения сельских населенных пунктов.

## 1. Общие условия

1.1. Настоящее Соглашение является неотъемлемой составной частью лицензии на право пользования недрами в пределах предоставленных участков недр и определяет основные условия пользования недрами с целью добычи подземных вод одиночными скважинами для хозяйственно-питьевого водоснабжения сельских населенных пунктов.

1.2. Право пользования участком недр предоставляется Владельцу лицензии в соответствии с пунктом 3 статьи 10.1 Закона Российской Федерации «О недрах» от 21.02.1992 № 2395-1 на основании решения Комиссии для рассмотрения заявок о предоставлении права пользования участками недр на территории Краснодарского края (протокол № 44 от 30.10.09 г.).

1.3. Лицензия на право пользования недрами с целью добычи подземных вод для хозяйственно-питьевого водоснабжения сельских населенных пунктов оформлена на основании приказа Управления по недропользованию по Краснодарскому краю от 09.11.09 г. № 101 (приложение 2).

1.4. Владелец лицензии обязан оформить земельный отвод под предоставленные участки недр в порядке установленном законодательством Российской Федерации.

1.6. Участки недр, предоставленные Владельцу лицензии для добычи подземных вод, не может быть предметом купли-продажи, дарения, наследования, вклада, залога или отчуждаться в иной форме.

Право пользования участками недр не может быть передано третьим лицам, в том числе в порядке переуступки прав, установленных гражданским законодательством, за исключением случаев, предусмотренных Законом Российской Федерации «О недрах» или иными федеральными законами.

## 2. Срок действия Соглашения

2.1. Лицензия предоставляется сроком на двадцать пять лет. Настоящее Соглашение действует в течение срока действия лицензии и вступает в силу с даты её государственной регистрации.

2.2. Право пользования прекращается в соответствии с требованием части 1 ст. 20 Закона Российской Федерации «О недрах».

2.3. Право пользования недрами может быть досрочно прекращено, приостановлено или ограничено по основаниям и в соответствии со статьями 20, 21, 23 Закона Российской Федерации «О недрах», в том числе если Владельцем лицензии нарушаются существенные условия пользования недрами, указанные в п.п. 4, 5, 6 настоящего Соглашения.

2.4. Владелец лицензии может отказаться от права пользования недрами всего лицензионного участка и прекратить действие настоящего Соглашения, предупредив об этом не менее чем за шесть месяцев Распорядителя недр. До вручения уведомления о прекращении действия лицензии Владелец лицензии обязан оплатить все задолженности по платежам и провести ликвидационные работы на территории лицензионного участка в соответствии с действующим законодательством Российской Федерации.

2.5. В случае наступления условий предусмотренных пунктами 2.2, 2.3 настоящего Соглашения необходимо:

- завершить или прекратить все виды добычных и иных работ на участке недр;
- провести в соответствии со сроками, предусмотренными проектом, необходимые и согласованные в установленном порядке работы по ликвидации или консервации объектов деятельности, осуществляемой в рамках Соглашения;
- выполнить в соответствии с проектом рекультивацию нарушенных земель и сдать их по акту в установленном порядке землевладельцу;
- произвести полный расчет по платежам и налогам, связанным с недропользованием и негативным воздействием на окружающую среду;
- сдать на хранение в установленном порядке геологическую, горную и иную документацию;
- в течении 30 дней вернуть лицензию Распорядителю недр.

### 3. Описание участка недр

3.1. Участки недр расположены в ст. Раздольной и х. Верхний. Одиночными скважинами №№ 2255, 27-88, 1155, 1 в интервалах 90-260 м каптированы верхне-среднеплиоценовые водоносные отложения.

В пределах Кореновского района эксплуатационные запасы подземных вод верхне-среднеплиоценовых водоносных отложений апробированы по категории  $C_1$  в количестве 17,93 тыс. м<sup>3</sup>/сут и категории  $C_2$  - 36,86 тыс. м<sup>3</sup>/сут, (Протокол ГКЗ № 8780 от 19.06.81 г), освоение их составляет около 80 % от ЭЗПВ категории  $C_1$ . В пределах участка недр эксплуатационные запасы подземных вод апробированы в количестве 3,5 тыс. м<sup>3</sup>/сут., (Протокол ГКЗ № 8780 от 19.06.81 г). Качество подземных вод по основным показателям, соответствует требованиям СанПиН № 2.1.4.1074-01 «Питьевая вода. Контроль качества».

✓ Заявленная потребность до 830 м<sup>3</sup>/сут обеспечена апробированными запасами подземных вод.

3.2. Географические координаты центров участков недр:

скв. № 2255	-	45° 23' 06" С.Ш. и 39° 33' 35" В.Д.;
скв. № 27-88	-	45° 22' 43" С.Ш. и 39° 32' 34" В.Д.;
скв. № 1	-	45° 22' 24" С.Ш. и 39° 34' 28" В.Д.;
скв. № 1155	-	45° 22' 43" С.Ш. и 39° 28' 56" В.Д.

3.3. Участкам недр общей площадью 1,44 га, совпадающим по площади и границам с площадью и границами зон санитарной охраны первого пояса одиночных водозаборных скважин, и ограничением по глубине до 260 м, придается статус горного отвода.

3.4. Использование подземных вод для обеспечения питьевого водоснабжения населения должно быть разрешено органами Роспотребнадзора.

#### 4. Условия пользования участком недр

4.1. Владелец лицензии при пользовании участками недр обязан осуществлять эксплуатацию водозаборных скважин с применением современной технологии работ, обеспечивающей рациональное использование и охрану подземных вод от загрязнения и истощения, осуществлять необходимую водоподготовку, принимать меры к сокращению расхода воды на производственные нужды и потери, соблюдать требования безопасного ведения работ.

✓ 4.2. Владелец лицензии не позднее одного года с даты государственной регистрации лицензии разрабатывает и утверждает проект (технологическую схему) разработки предоставленного участка недр.

4.3. Владелец лицензии осуществляет добычу подземных вод на предоставленном участке недр только в соответствии с проектом (технологической схемой), прошедшим в установленном порядке экспертизы, согласования и утверждение.

4.4. Владелец лицензии осуществляет бурение водозаборных и наблюдательных скважин в пределах предоставленных участков недр в соответствии с проектами строительства водозаборных сооружений, утвержденными и согласованными в установленном законодательством Российской Федерации порядке.

4.5. Владелец лицензии обязан осуществлять производство геологоразведочных и буровых работ с их обязательной регистрацией в установленном законодательством Российской Федерации порядке. Владелец лицензии несет ответственность за выполнение условий Соглашения, при заключении договора на проведение подрядных работ, связанных с осуществлением добычи подземных вод (бурение скважин, их ремонт или переобустройство, производство ликвидационного тампонажа, замена насоса и т.д.).

4.6. Владельцу лицензии устанавливается уровень добычи подземных вод в объеме  $1438 \text{ м}^3/\text{сут}$ , при допустимом понижении уровней воды в скважинах 60 м. Владелец лицензии имеет право собственности на добытые подземные воды.

4.7. Владелец лицензии обязан:

В течение года со дня государственной регистрации лицензии организовать, финансировать из собственных средств и осуществлять постоянное ведение мониторинга в соответствии со следующими требованиями:

✓ - во время работы скважины должна фиксироваться величина водоотбора в журналах учета по формам утвержденным приказом МПР РФ от 08.07.09 № 205, которая должна производиться 1 раз в 10 сут (при круглосуточной работе) и перед каждой остановкой скважины (при прерывистой работе). Во всех случаях должно фиксироваться время работы скважины. В соответствии с требованиями СНиП 2.04.02-84 «Водоснабжение. Наружные сети и сооружения», водозаборные скважины должны быть оборудованы специальными водомерами, фиксирующими величину отбора воды, и устройствами для замера уровня;

✓ - наблюдения за уровнем подземных вод в водозаборной скважине при ее круглосуточной работе, а также по резервным (мониторинговым) должны производиться 1 раз в месяц одновременно с измерением дебита скважины в одни и те же установленные даты. При некруглосуточной работе скважины измерения следует проводить с той же периодичностью перед каждой остановкой скважины и перед ее включением, с указанием времени простоя скважины. Измерение

уровня должно производиться два раза подряд: если второй раз получился новый отсчет, то двухкратное измерение уровня повторяется. Замеры уровней должны фиксироваться в журналах режимных наблюдений, с указанием высоты патрубка и поправки на рулетку (электроуровнемер);

- отбор проб на сокращенный химический и бактериологический анализы должен проводиться по программе производственного контроля, утвержденной в установленном порядке, но не реже одного раза в год;

- необходимо осуществлять постоянное наблюдение за техническим состоянием водозаборной скважины и зон санитарной охраны;

- конструкция и устье скважины должны обеспечивать производство замеров уровня и отбор проб на проведение химических анализов. Замеры водоотбора подземных вод должны производиться приборами, прошедшими метрологическую экспертизу.

4.8. Владелец лицензии не позднее, чем за 6 месяцев до планируемого срока окончания эксплуатации участка недр должен разработать и утвердить в установленном порядке проект ликвидационных (консервационных) работ.

4.9. Владелец лицензии обязан в течение года с даты государственной регистрации лицензии разработать проект организации зон санитарной охраны водозаборных скважин, согласовать и утвердить его в порядке установленном законодательством Российской Федерации.

## 5. Охрана недр и окружающей среды

Владелец лицензии обязан:

5.1. Применять современную, рациональную и экологически чистую технологию работ, обеспечивающую безопасное их проведение.

5.2. Выполнять установленные стандарты по охране подземных вод и других объектов окружающей среды и своевременно ликвидировать прямые и потенциальные источники загрязнения поверхностных и подземных вод, не связанных с эксплуатируемым объектом пользования недрами.

5.3. Не допускать самовольной застройки площади участка недр предоставленного для добычи подземных вод.

5.4. Обеспечивать соблюдения строгого режима зоны санитарной охраны при добыче питьевых подземных вод

5.5. Незамедлительно оповещать исполнительную власть Краснодарского края, Северо-Кавказское межрегиональное Управление по технологическому и экологическому надзору, Территориальное управление Федеральной службы по надзору в сфере защиты прав потребителей и благополучия человека по Краснодарскому краю обо всех случаях аварийного загрязнения подземных вод, представляющих угрозу здоровью работающих и проживающих на территории людей.

## 6. Платежи и налоги

Владелец лицензии уплачивает в установленном порядке налоги и иные платежи в соответствии с законодательством Российской Федерации.

## 7. Права Владельца лицензии

Владелец лицензии имеет право:

7.1. Осуществлять все виды деятельности, необходимые для успешного проведения работ на участке недр, или поручать эти функции контрагентам, выбранным по его усмотрению с учетом условий и ограничений, предусмотренных данным Соглашением и действующим законодательством Российской Федерации.

7.2. Принимать участие в совещаниях, заседаниях комиссий, организуемых Распорядителем недр с целью рассмотрения изменений и дополнений к лицензии, результатов геологического изучения, экспертизы геологической информации и утверждения запасов.

7.3. Обращаться к Распорядителю недр по поводу пересмотра условий лицензии при возникновении обстоятельств, существенно отличающихся от тех, при которых лицензия была предоставлена.

## 8. Право собственности на геологическую информацию

8.1. Геологическая информация, полученная за счет государственных средств, является государственной собственностью. Владелец лицензии имеет право на получение или доступ к указанной информации по своему участку недр, хранящейся в территориальном фонде геологической информации или фондах предприятий-изготовителей информации, на возмездной основе по согласованию с Распорядителем недр, в порядке и на условиях, установленных Распорядителем недр.

8.2 Геологическая информация, полученная Владелцем лицензии за счет собственных средств, является его собственностью. Информация должна предоставляться в установленном порядке в федеральный и территориальный фонды геологической информации с указанием условий ее использования, в том числе в коммерческих целях.

8.3. Распорядитель недр имеет право бесплатно использовать информацию, являющуюся собственностью Владельца лицензии по данному участку недр, исключительно в государственных интересах, при составлении федеральных и территориальных программ геологического изучения и использования недр, воспроизводства минерально-сырьевой базы.

## 9. Отчетность

9.1. Владелец лицензии ежегодно до 1 февраля года, следующего за отчетным, обязан представлять Распорядителю недр и в территориальный фонд информации по Краснодарскому краю следующую отчетность, связанную с использованием недрами:

- информационные отчеты о результатах мониторинга состояния недр и о выполнении Соглашения;
- сведения по платежам и налогам за пользование недрами;
- отчетность по форме утвержденной приказом МПР РФ от 08.07.09 № 205;
- сведения о фонде водозаборных и наблюдательных скважин в пределах предоставленного участка недр, а также Акты ликвидации (консервации) скважин (при их наличии).

## 10. Контроль за выполнением условий пользования недрами

10.1. Распорядитель недр вправе на конфиденциальной основе ознакомиться со всей технической, геологической, финансовой информацией и отчетностью Владельца лицензии, связанной с использованием участком недр.

10.2. Контроль за выполнением условий пользования недрами, проведение проверок и принятие мер по устранению выявленных нарушений осуществляется в соответствии с действующим законодательством Российской Федерации.

Надзор и контроль за безопасным ведением работ осуществляется в соответствии с действующим законодательством Российской Федерации.

## 11. Другие условия

11.1. Владелец лицензии обязан информировать Распорядителя недр обо всех изменениях своего местонахождения и контактных телефонов, учредительных документов в течение 15 дней со дня возникновения таких изменений.

11.2. В течение месяца с момента возникновения оснований, предусмотренных ст.17.1. Закона РФ «О недрах», Владелец лицензии обязан обратиться к Распорядителю недр с заявкой о переоформлении лицензии. В случае нарушения указанного срока право пользования недрами прекращается в соответствии с п. 3 ч. 1 ст. 20 Закона РФ «О недрах».

11.3. В случае вступления всех или отдельных положений настоящего Соглашения в противоречие с вновь принятыми законодательными актами Российской Федерации, Владелец лицензии вправе обратиться к Распорядителю недр за внесением соответствующих изменений в настоящее Соглашение, устраняющих такие противоречия.

11.4. Любые изменения и дополнения положений настоящего Соглашения могут осуществляться только посредством оформления отдельного Дополнения к лицензии, подписанного обеими Сторонами.

11.5. Во всём остальном, что не предусмотрено лицензией на право пользования участком недр и приложениями к ней, Стороны руководствуются действующим законодательством Российской Федерации.

## 12. Адреса Сторон

**Распорядитель недр:** Управление по недропользованию по Краснодарскому краю,  
350063, г. Краснодар, ул. Красная, 19, тел/факс 268-22-77,  
тел. 267-11-82, 268- 40-61

**Владелец лицензии:** МУП «ЖКХ» Раздольненского сельского поселения  
353180, Кореновский район,  
ст. Раздольная, ул. Фрунзе, 38,  
тел/факс (86142) 4-51-51

Начальник Управления  
по недропользованию  
по Краснодарскому краю

Кучук Владислав Анатольевич

Директор  
МУП «ЖКХ» Раздольненского  
сельского поселения

Дроздов Владимир Петрович

\_\_\_\_\_ 2009 г.  
\_\_\_\_\_



\_\_\_\_\_ " \_\_\_\_\_ " \_\_\_\_\_ 2009 г.  
\_\_\_\_\_







ПРИЛОЖЕНИЕ 2  
К ЛИЦЕНЗИИ  
КРД 03831 ВЭ

ФЕДЕРАЛЬНОЕ АГЕНТСТВО ПО НЕДРОПОЛЬЗОВАНИЮ (РОСНЕДРА)  
УПРАВЛЕНИЕ ПО НЕДРОПОЛЬЗОВАНИЮ  
ПО КРАСНОДАРСКОМУ КРАЮ (Краснодарнедра)

П Р И К А З

г. Краснодар

19 ноября 2009 г.

№ 101

Об оформлении лицензий на право пользования недрами с целью добычи подземных вод для целей питьевого и хозяйственно-бытового водоснабжения или технологического обеспечения водой объектов промышленности

В соответствии с п. 3 статьи 10.1 Закона Российской Федерации «О недрах» и приказом рассмотрения заявок на получение права пользования недрами для целей добычи подземных вод, используемых для питьевого водоснабжения населения или технологического обеспечения водой объектов промышленности, утвержденным приказом Министерства природных ресурсов Российской Федерации от 29.11.2004 № 710, на основании решения Комиссии для рассмотрения заявок о предоставлении права пользования участками недра территории Краснодарского края (протокол № 44 от 11.11.09 г.),

П Р И К А З Ы В А Ю:

1. Отделу лицензирования и геологии обеспечить оформление, государственную регистрацию и выдачу лицензий в установленном законом порядке, следующим предприятиям:

1. МУП «ЖКХ «Раздольненского сельского поселения» Кореновский район
2. ЗАО фирма «Агрокомплекс» Выселковский район
3. ОАО «Водопровод» Каневской район
4. ООО «Мясокомбинат Усть-Лабинский» Усть-Лабинский район
5. ООО «Комбинат стеновых материалов Кубани» Динской район
6. СПК (колхоз) «Знамя Ленина» Щербиновский район
7. ФГУП «РОСТЭК», г. Краснодар
8. Местная православная религиозная организация Приход Рождества Христова Краснодар, г. Краснодар
9. ООО «Инвест-Юг», г. Краснодар
10. ЗАО птицефабрика «Белореченская», Гулькевичский район
11. ООО «Лидер» г. Краснодар
12. МУП ЖКХ «Новопетровское СП», Павловский район
13. ОАО «Ленинградское ДРСУ», Ленинградский район
14. ООО «Мир продукта», Каневской район
15. ООО «Эко-Строй», г. Краснодар
16. ИП Мануйлов И.М., Тимашевский район
17. ООО «Автобан-СП», Северский район
18. ООО «Полипласт-Юг», Кореновский район
19. ЗАО фирма «ЮГ» Кореновский район
20. ОАО «Ейское ДСУ № 2» г. Ейск
21. МУП «ЖКХ» Пролетарского сельского поселения Кореновский район

2. Контроль за исполнением приказа возложить на заместителя начальника Краснодарнедра Андреева В.В.

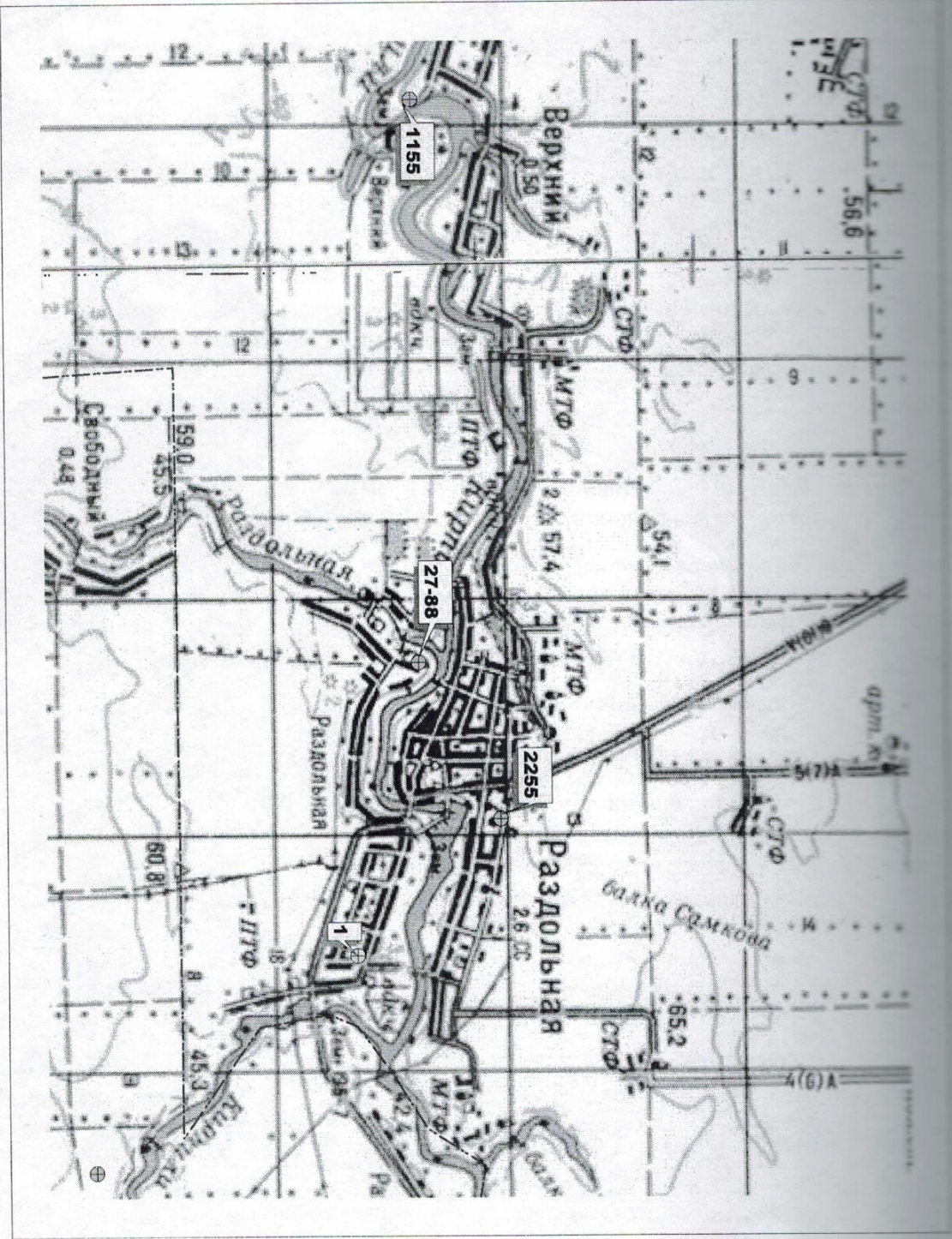
Начальник Краснодарнедра

подпись

В.А. Кучук

расшифровка подписи

ПРИЛОЖЕНИЕ 3  
К ЛИЦЕНЗИИ  
КРД 0383183



Организационный план размещения объектов



03831 ВД

ФЕДЕРАЛЬНАЯ СЛУЖБА ПО НАДЗОРУ  
В СФЕРЕ ЗАЩИТЫ ПРАВ ПОТРЕБИТЕЛЕЙ И БЛАГОПОЛУЧИЯ ЧЕЛОВЕКА

Территориальный отдел Управления Федеральной службы по надзору в сфере защиты прав потребителей и благополучия человека по Краснодарскому краю в Кореновском, Динском районах  
(наименование территориального органа)

**САНИТАРНО-ЭПИДЕМИОЛОГИЧЕСКОЕ ЗАКЛЮЧЕНИЕ**

№ 23.КК.23.013.М.004978.07.09 от 13.07.2009

Исходящим санитарно-эпидемиологическим заключением удостоверяется, что производство (заявленный вид деятельности, работы, услуги) (перечислить виды деятельности (работ, услуг), для производства — виды выпускаемой продукции; наименование объекта фактический адрес):

использование пресных (подземных) вод из артезианских скважин МУП "КК" Раздольненского сельского поселения Кореновского района для индивидуального хозяйственно-питьевого водоснабжения. МУП "ЖКХ" Раздольненского сельского поселения Россия, Краснодарский край, Кореновский район, ст. Раздольная, ул. Фрунзе, 38 См. приложение.

МУП "ЖКХ" Раздольненского сельского поселения Краснодарский край, Кореновский район, ст. Раздольная, ул. Фрунзе,


~~соответствует~~ (НЕ ~~соответствует~~) государственным санитарно-эпидемиологическим правилам и нормативам (ненужное зачеркнуть, указать полное наименование санитарных правил)

СанПиН 2.1.4.1074 - 01 "Питьевая вода. Гигиенические требования к качеству воды централизованных систем питьевого водоснабжения. Контроль качества".

Условиями для признания условий производства (вида деятельности, работ, услуг) соответствующими (не соответствующими) государственным санитарно-эпидемиологическим правилам и нормативам являются (перечислить рассмотренные условия):

Исходящее заключение № 119/324 от 09.07.2009 г. Динского филиала ФГ УЗ "Центр гигиены и эпидемиологии в Краснодарском крае", результаты лабораторных исследований № 448, № 450 № 451 КПОп09 от 17.06.2009 г., № 491 КПО п09 от 17.06.2009 г., № 305 - 308 КПОп09 от 16.06.2009 г.

Законченное действительно до  
Государственный санитарный врач  
Заместитель главного государственного санитарного врача)  
Динскому районам



№ 1627023



**ФЕДЕРАЛЬНАЯ СЛУЖБА ПО НАДЗОРУ  
В СФЕРЕ ЗАЩИТЫ ПРАВ ПОТРЕБИТЕЛЕЙ И БЛАГОПОЛУЧИЯ ЧЕЛОВЕКА**


Территориальный отдел Управления Федеральной службы по надзору в сфере защиты прав потребителей и благополучия человека по Красноярскому краю в Кореновском, Динском районах

**ПРИЛОЖЕНИЕ  
К САНИТАРНО-ЭПИДЕМИОЛОГИЧЕСКОМУ ЗАКЛЮЧЕНИЮ**

№ 23.КК.23.013.М.004978.07.09 от 13.07.2009


В соответствии с требованиями СанПиН 2.1.4.1110 - 02 "Зоны санитарной охраны источников водоснабжения и водопроводов питьевого назначения":

- п.1.4., 1.5. на всех водопроводах организовать зоны санитарной охраны;  
в срок до 01.11.2009 г.
- п. 1.6., 1.13. разработать проект организации зон санитарной охраны источников водоснабжения, провести его согласование в установленном порядке;  
в срок до 01.11.2009 г.
- п. 3.2.1. провести план мероприятий по улучшению санитарного состояния первого пояса зоны санитарной охраны источников водоснабжения;  
в срок до 01.11.2009 г.



Главный государственный санитарный врач  
заместитель главного государственного санитарного врача)  
по Кореновскому, Динскому районам





КОПИЯ

ПРИЛОЖЕНИЕ 5  
К ЛИЦЕНЗИИ  
КРД 03831BЭ

Форма №

Р 5 1 0 0 1

# Федеральная налоговая служба СВИДЕТЕЛЬСТВО

о государственной регистрации юридического лица

Настоящим подтверждается, что в соответствии с Федеральным законом «О государственной регистрации юридических лиц» в единый государственный реестр юридических лиц внесена запись о создании юридического лица

Муниципальное унитарное предприятие "Жилищно-коммунальное хозяйство"  
Раздольненского сельского поселения  
(полное наименование юридического лица с указанием организационно-правовой формы)

МУП "ЖКХ" Раздольненского сельского поселения  
(сокращенное наименование юридического лица)

Муниципальное унитарное предприятие "Жилищно-коммунальное хозяйство"  
Раздольненского сельского поселения  
(фирменное наименование)

17                      декабря                      2007                      за основным государственным регистрационным номером  
(дата)                      (месяц прописью)                      (год)

1 0 7 2 3 3 5 0 0 0 6 5 0

Инспекция Федеральной налоговой службы по Кореновскому району Краснодарского края  
(Наименование регистрирующего органа)

Начальник инспекции



В.В.Литвинов  
ФИО)



серия 23 №007017058

*Handwritten signature*